

RALLYE DE L'AUBE A VÉLO



Départ : carrefour D 6 – D56
« CHAVANGES »

A VOIR OU A VISITER

- BRIENNE LE CHÂTEAU (le château, le musée NAPOLÉON).
- BAILLY-LE-FRANC (église à pan de bois).
- DIENVILLE (le port, la halle, l'église).
- PUELLMONTIER (alignements de maisons).
- SOULAINES-DHUYS (la Venise Verte).



DISTANCE : 85 KM – DÉNIVELÉ : 360 M – NIVEAU : ■

CHAVANGES

13

Circuit


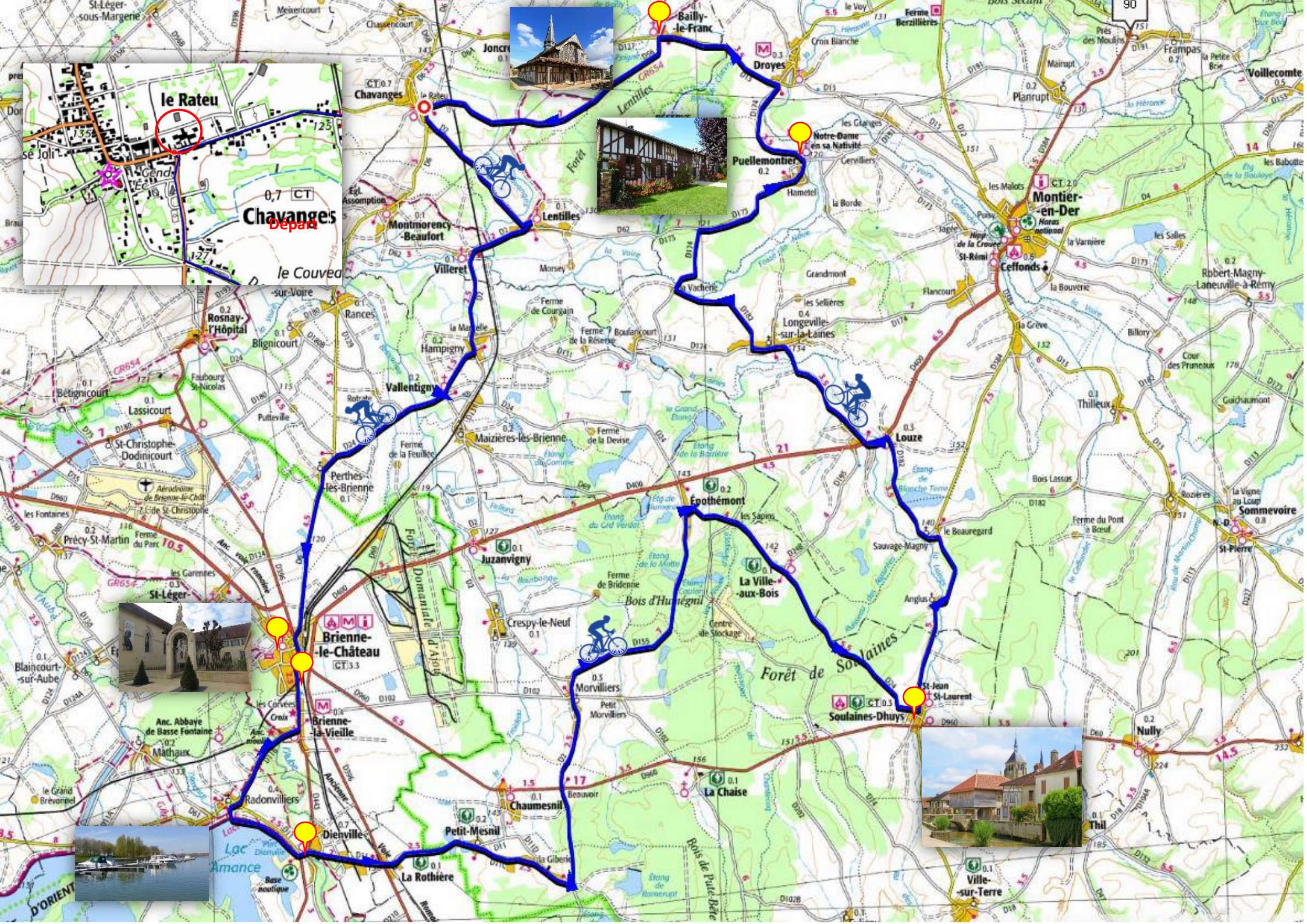
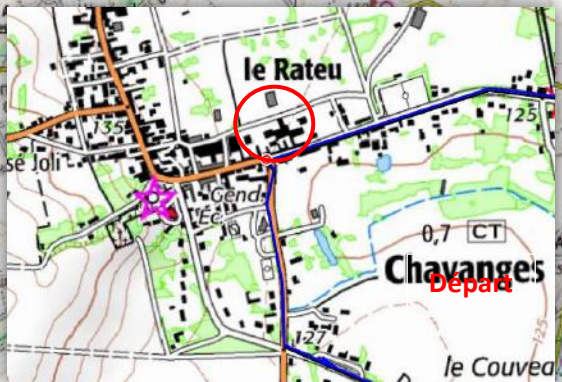


Photo : église de Bailly le Franc



KMS	LOCALITÉS / INTERSECTIONS	SENS	ROUTES	EN DIRECTION DE
85 km	CHAVANGES			
78.5 km	BAILLY-LE-FRANC	←	D56	CHAVANGES
75 km	DROYES	←	D13/D127	BAILLY-LE-FRANC
72 km	PUELLEMONTIER	←	D174	DROYES
69 km	D174/D173	→	D173	PUELLEMONTIER
67 km	D182/D174	→	D174	PUELLEMONTIER
63.5 km	LONGEVILLE-SUR-LA-LAINES	← →	D174/D182	PUELLEMONTIER
60 km	LOUZE	← →	D400/D182	LONGEVILLE
56.5 km	SAUVAGE MAGNY	←	D182	LOUZE
54.5 km	ANGLUS	↑	D384	SAUVAGE-MAGNY
51.5 km	SOULAINÉ-DHUYS	←	D384	ANGLUS
46.5 km	LA VILLE AU BOIS	↑	D24	SOULAINÉ-DHYS
43.5 km	EPOTHEMONT	→	D24	LA VILLE AU BOIS
37 km	MORVILLIERS	↑	D155	EPOTHEMONT
32 km	LA GIBERIE	←	D2	MORVILLIERS
30.5 km	LE PETIT MESNIL	↑	D11	MORVILLIERS
27 km	LA ROTHIERE	↑	D11	LE PETIT MESNIL
24 km	DIENVILLE	← →	D11	LA ROTHIERE
22 km	RADONVILLIERS	←	D11	PORT DIENVILLE
19.5 km	BRIENNE LA VIEILLE	→	D11 b	RADONVILLIERS
17 km	BRIENNE LE CHATEAU	← →	D443	BRIENNE LA VIEILLE
12.5 km	PERTHES LES BRIENNE	←	D6	BRIENNE-LE-CHATEAU
9.5 km	VALLENTIGNY	→	D24	PERTHES LES BRIENNE
8 km	HAMPIGNY	→	D2	VALLENTIGNY
5.5 km	VILLERET	←	D2	HAMPIGNY
4 km	LENTILLES	→	D2	VILLERET
0 km	CHAVANGES	↑ ←	D6/D12	LENTILLES

Lire de bas en haut (sens de pédalage) - ↑ : Flèche directionnelle - **R C** : routes communales – **D** : départementales